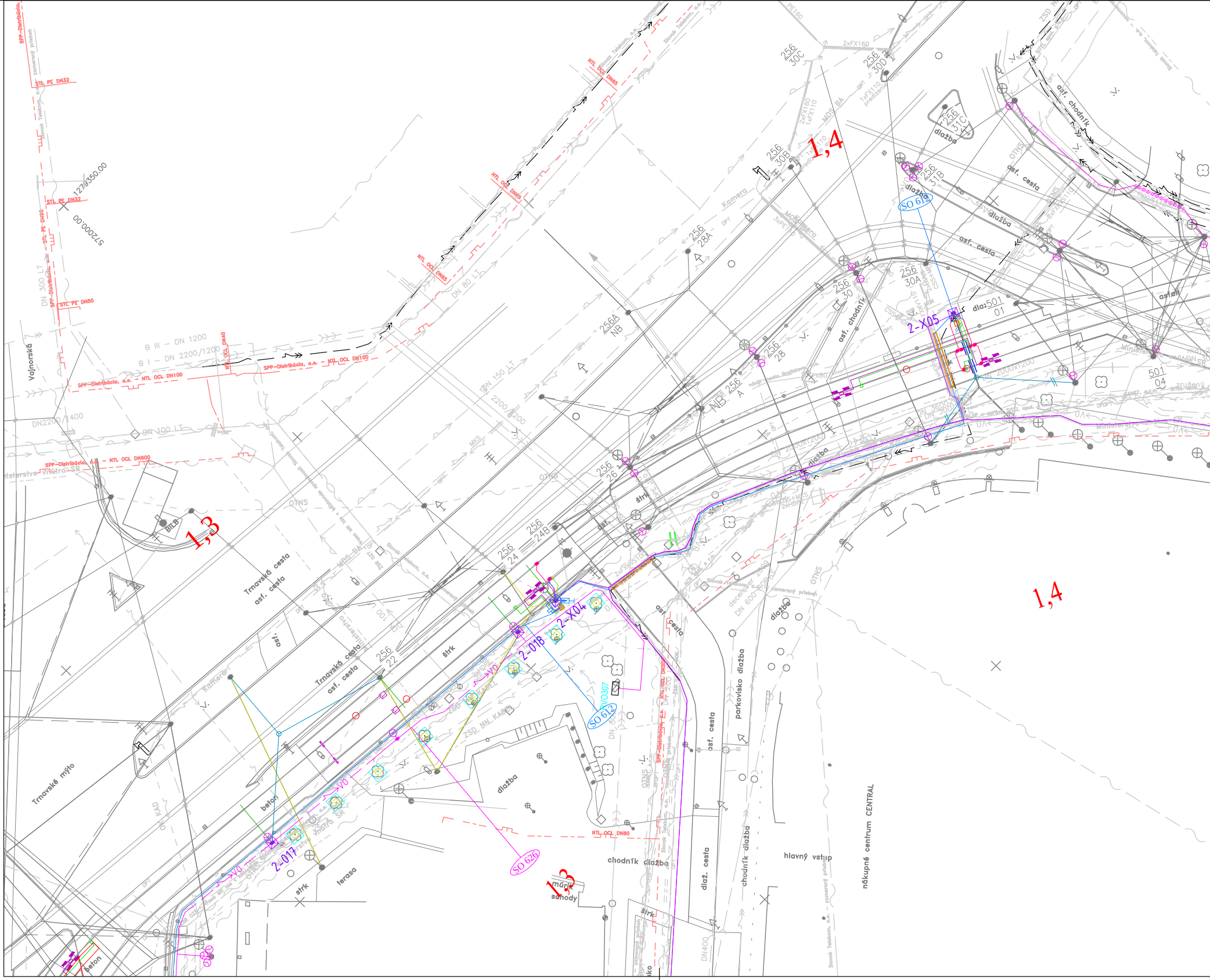
1,4
1,4
1,3
1,3
2-X05
2-X04
2-018
2-017
SO 612
SO 612
SO 626
V0307
Trnavská cesta
asf. cesta
Trnavská cesta
asf. cesta
Trnavské mýto
Vajnorská
1274350.00
572000.00
STL PE DN32
STL PE DN32
STL PE DN50
SPP-Distribúcia, a.s. - NTL OCL DN100
SPP-Distribúcia, a.s. - NTL OCL DN100
SPP-Distribúcia, a.s. - NTL OCL DN600
NTL OCL DN65
NTL OCL DN65
NTL OCL DN65
NTL OCL DN80
B III - DN 1200
B I - DN 2200/1200
DN2200/1400
DN 300 LT
DN 100 LT
DN 150 LT
DN 80 LT
2200/1200
2000x1200
Slovak Telekom, a.s.
OTNS
MKS
Kamera
256 30C
256 30D
256 30B
256 31C
256 31B
256 30A
256 30
256 28A
256 28
256A NB
256 A NB
256 26
256 24B
256 24
256 22
501 01
501 04
asf. chodník
asf. cesta
dlažba
štrk
betón
terasa
múrik
schody
chodník dlažba
dlaž. cesta
parkovisko dlažba
asf. cesta
hlavný vstup
nákupné centrum CENTRAL
ZSD NN KABEL
Ministerstvo vnútra SR
V0
asfalt

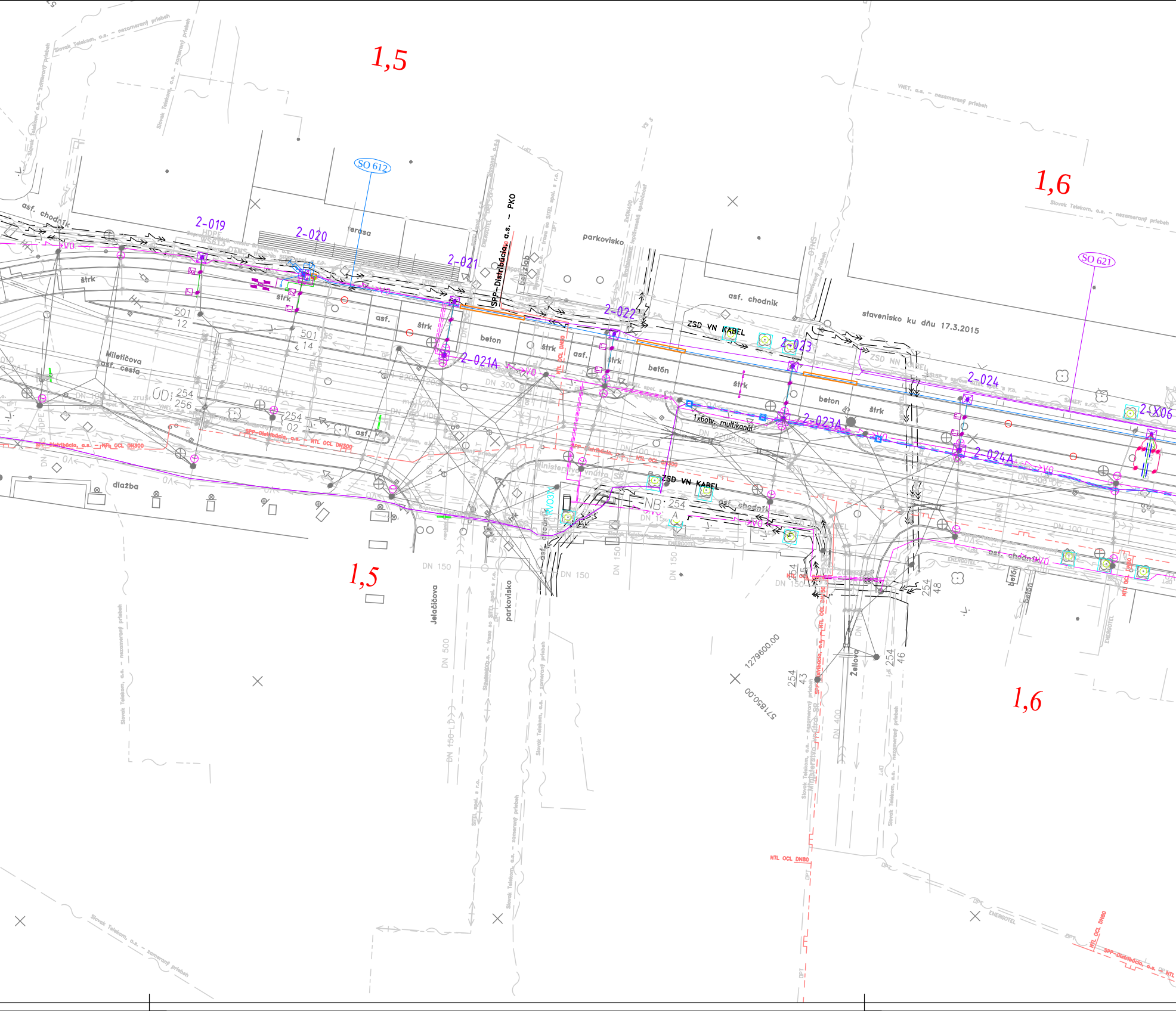
1,5
1,6
1,5
1,6
SO 612
SO 621
2-019
2-020
2-021
2-021A
2-022
2-023
2-023A
2-024
2-024A
2-X06
terasa
parkovisko
asf. chodník
asf. chodník
stavenisko ku dňu 17.3.2015
ZSD VN KABEL
ZSD VN KABEL
ZSD NN KABEL
SPP-Distribúcia, a.s. - PKO
štrk
beton
betón
asf.
Miletičova
asf. cesta
dlažba
Jelačičova
parkovisko
Žellova
1x6otv. multikanál
NB: 254 A
ÚD: 254 256
501 12
501 14
254 02
254 43
254 48
254 46
1279600.00
571850.00
DN 150
DN 300
DN 500
DN 400
DN 100 LT
NTL OCL DN80
NTL OCL DN300
SPP-Distribúcia, a.s.
VO
Slovak Telekom, a.s. - nezameraný priebeh
VNET, a.s. - nezameraný priebeh
ENERGOTEL

LEGENDA JESTVUJÚCICH SIETÍ

plyn nízkotlaký podz.
plyn stredotlaký podz.
silové vedenie NN podz.
VO silové vedenie podz. VO
silové vedenie VN podz.
silové vedenie VVN podz.
vod. potrubie bez rozlíšenia podz.
voda pitná podz.
jednotná kanalizácia podz.
slaboprúdové vedenie spojové podz.
DK slaboprúdové vedenie podz. DK
teplovod podz.

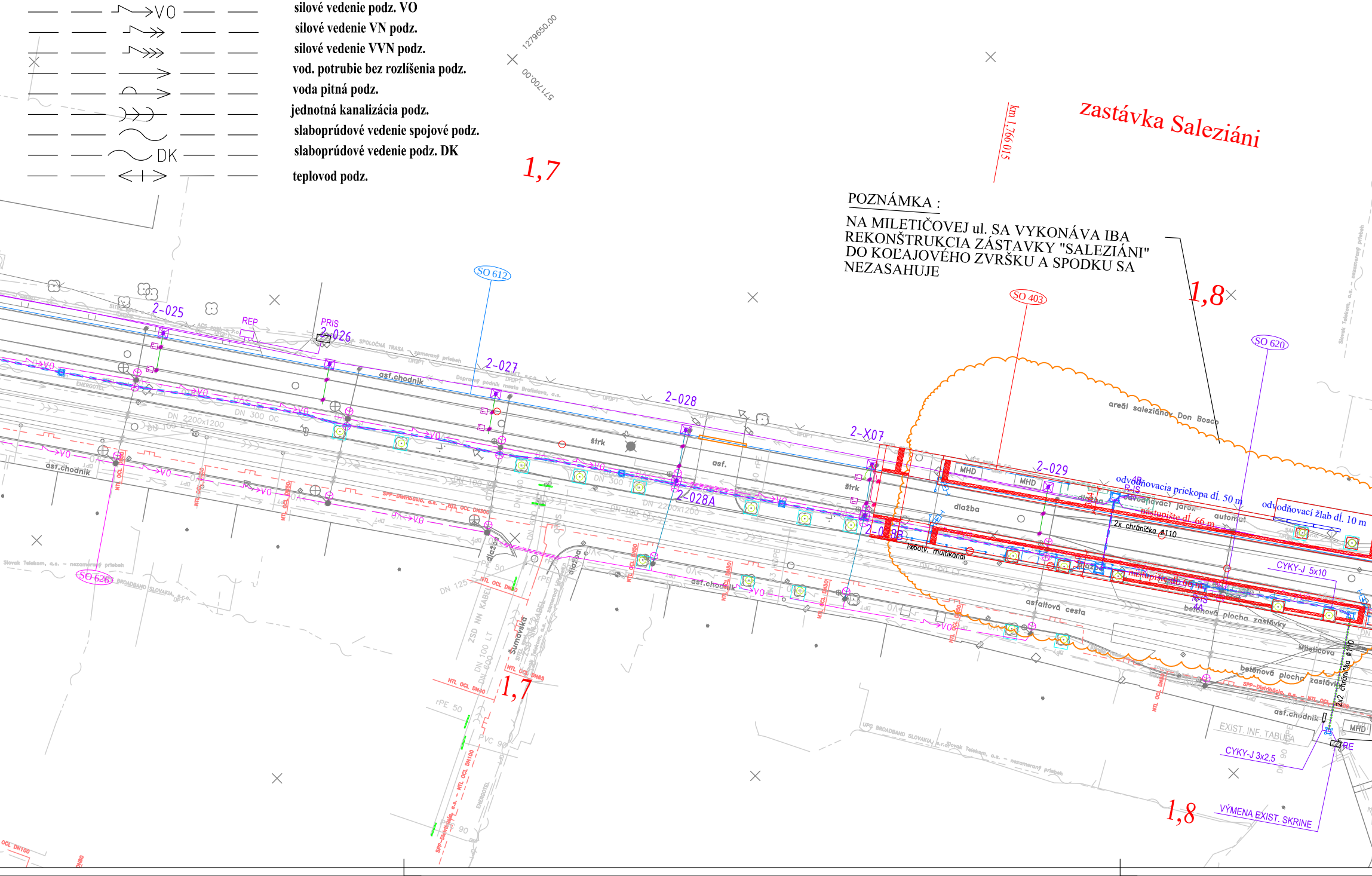
1279650.00
571700.00
1,7
km 1,766015
zastávka Saleziáni
SO 612
SO 403
SO 620
SO 626
1,8
2-025
REP
PRIS
2-026
2-027
2-028
2-028A
2-X07
2-029
2-028B
asf.chodník
štrk
asf.
dlažba
MHD
DN 2200x1200
DN 300 OC
DN 300
DN 100 LT
DN 125
ZSD NN KABEL
Šumavská
NTL OCL DN100
rPE 50
1,7
areál saleziánov Don Bosco
odvodňovacia priekopa dĺ. 50 m
odvodňovací jarok
nástupište dĺ. 66 m
odvodňovací žlab dĺ. 10 m
automat
2x chránička ø110
1xbotv. multikanál
R-IS 4B
R-IS 4A
CYKY-J 5x10
asfaltová cesta
betónová plocha zastávky
Miletičova
2x2 chránička ø110
asf.chodník
EXIST. INF. TABUĽA
CYKY-J 3x2,5
RE
VÝMENA EXIST. SKRINE
SPP-Distribúcia, a.s. - NTL OCL
UPC BROADBAND SLOVAKIA, s.r.o. Slovak Telekom, a.s. - nezameraný priebeh
Slovak Telekom, a.s. - nezameraný priebeh
ENERGOTEL
DPT
VO

POZNÁMKA :
NA MILETIČOVEJ ul. SA VYKONÁVA IBA REKONŠTRUKCIA ZÁSTAVKY "SALEZIÁNI" DO KOĽAJOVÉHO ZVRŠKU A SPODKU SA NEZASAHUJE

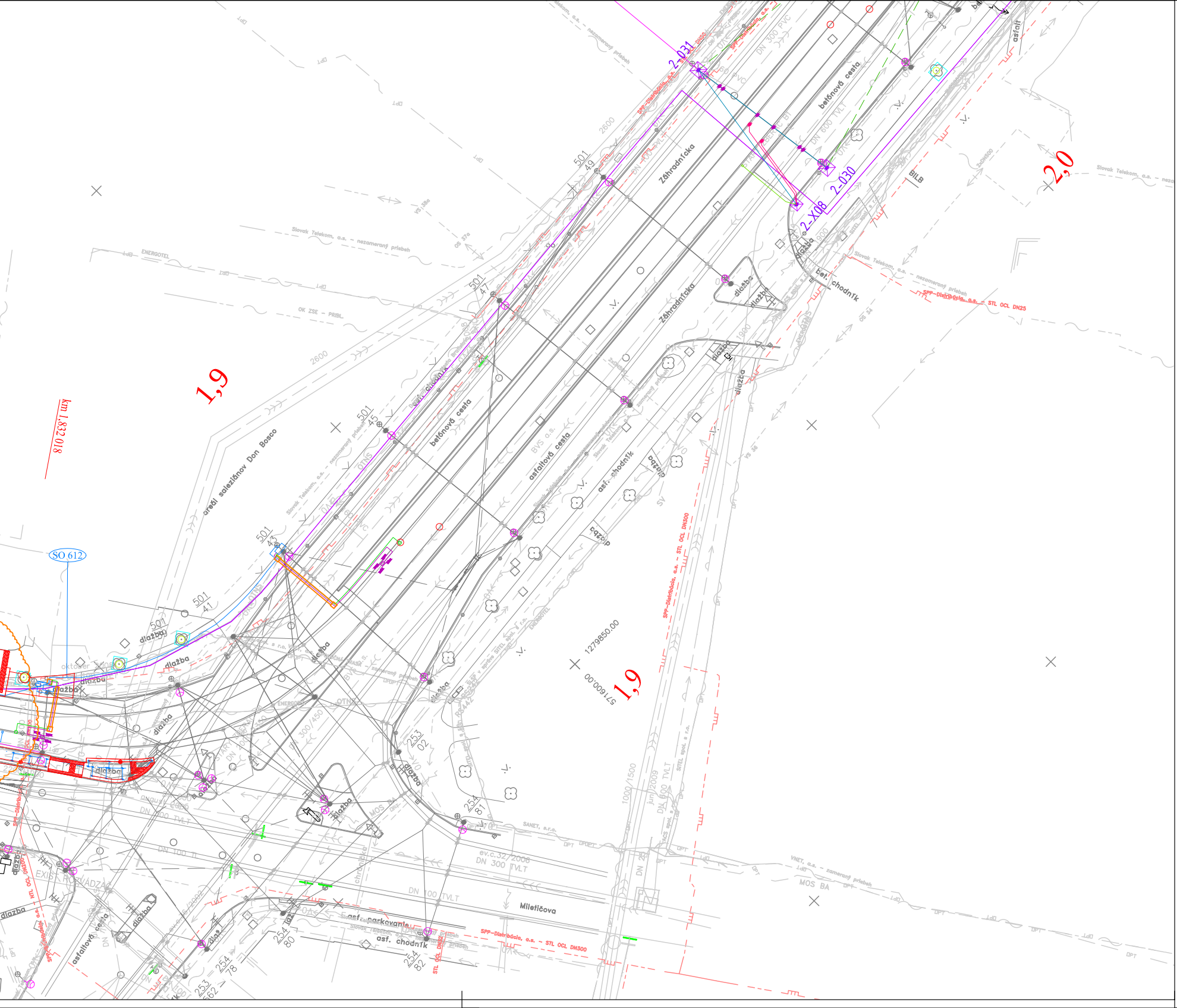
2-031
2-030
2-X08
2,0
1,9
1,9
km 1,832018
SO 612
Záhradnícka
Záhradnícka
betónová cesta
betónová cesta
asfaltová cesta
asf. chodník
bet. chodník
dlažba
areál saleziánov Don Bosco
Miletičova
asf. parkovanie
asf. chodník
asfalt
1279850.00
571600.00
501 49
501 47
501 45
501 43
501 41
253 02
254 81
254 80
254 82
254 78
Slovak Telekom, a.s. - nezameraný priebeh
SPP-Distribúcia, a.s. - STL OCL DN300
SPP-Distribúcia, a.s. - STL OCL DN25
OK ZSE - PRIBL.
ENERGOTEL
BVS a.s.
SANET, s.r.o.
MOS BA
ev.c.32/2006 DN 300 TVLT
DN 300 TVLT
DN 600 TVLT
DN 300 PVC
2600
1900
EXIST. ROZVÁDZAČ

EURÓPSKA ÚNIA
Európske štrukturálne a investičné fondy
OP Integrovaná infraštruktúra 2014 – 2020

MINISTERSTVO
DOPRAVY A VÝSTAVBY
SLOVENSKEJ REPUBLIKY

D-701

900 Ostatné plynovody v dotyku so stavbou

SÚRADNICOVÝ SYSTÉM: S–JTSK v realizácii JTSK

VÝŠKOVÝ SYSTÉM: Bpv

NÁZOV STAVBY

Modernizácia električkových tratí
RUŽINOVSKÁ RADIÁLA

OBJEDNÁVATE?

BRATISLAVA

Hlavné mesto Slovenskej republiky Bratislava
Primaciálne nám. 1, 814 99 Bratislava

PROJEKTANT

DOPRAVOPROJEKT

DOPRAVOPROJEKT, a.s.
Kominárska 141/2,4
832 03 Bratislava

HLAVNÝ INŽINIER PROJEKTU	Ing. Nikola Grančič	PODPIS
ČÍSLO ZÁKAZKY	8632–01	

PROJEKTANT OBJEKTU

DOPRAVOPROJEKT

DOPRAVOPROJEKT, a.s., divízia Bratislava II, Kominárska 141/2,4, 832 03 Bratislava

ZODPOVEDNÝ PROJEKTANT	Ing. Pavol Pristaš	PODPIS
VYPRACOVAL	Ing. Pavol Pristaš	PODPIS
KONTROLOVAL	Ing.Peter Mészáros	PODPIS
IDENTIFIKAČNÉ ČÍSLO PRÍLOHY	MET–RR–DSP–K–D000–70100–903–A	

KRAJ: BRATISLAVSKÝ

OKRES: Bratislava I, Bratislava II, Bratislava III

KATASTRÁLNE ÚZEMIE: Staré Mesto, Nové Mesto, Nivy, Ružinov

NÁZOV OBJEKTU

PRELOŽKA PLYNOVODOV NA KRÍŽNEJ ul.

NÁZOV PRÍLOHY

CELKOVÁ SITUÁCIA MILETIČOVA ul. (km 1,2–2,0)

DÁTUM	08.2021
FORMÁT	8 A4
MIERKA	1:500
STUPEŇ PD	DSP
Č. ZÁKAZKY	8632–01
Č. SÚPRAVY	
Č. PRÍLOHY	903